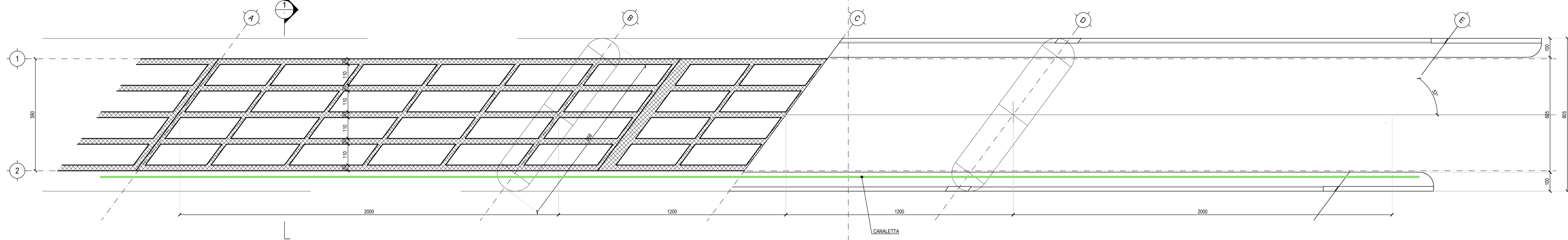


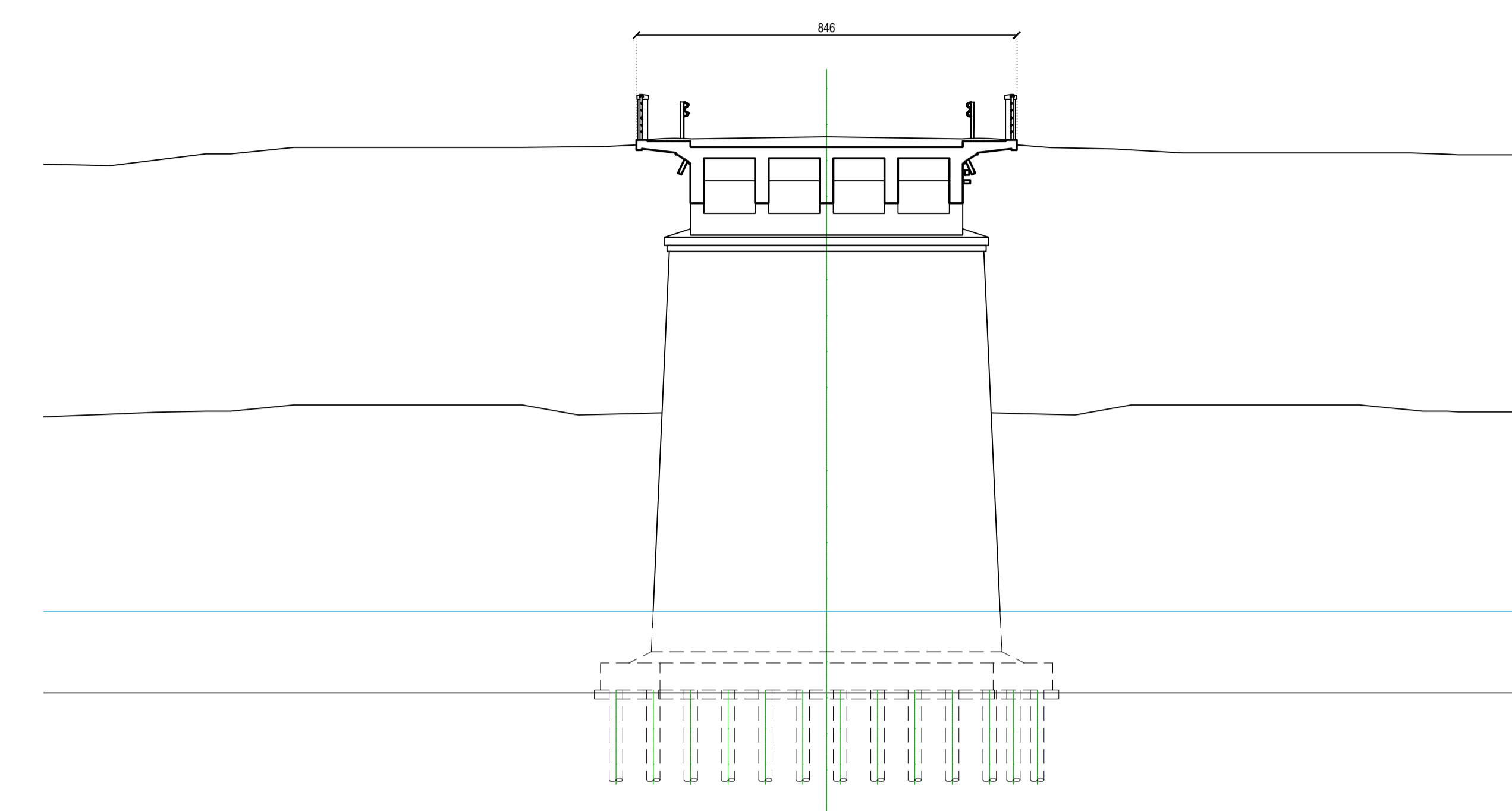
SEZIONE IMPALCATO  
scala 1:100

PIANTE TRAVATE

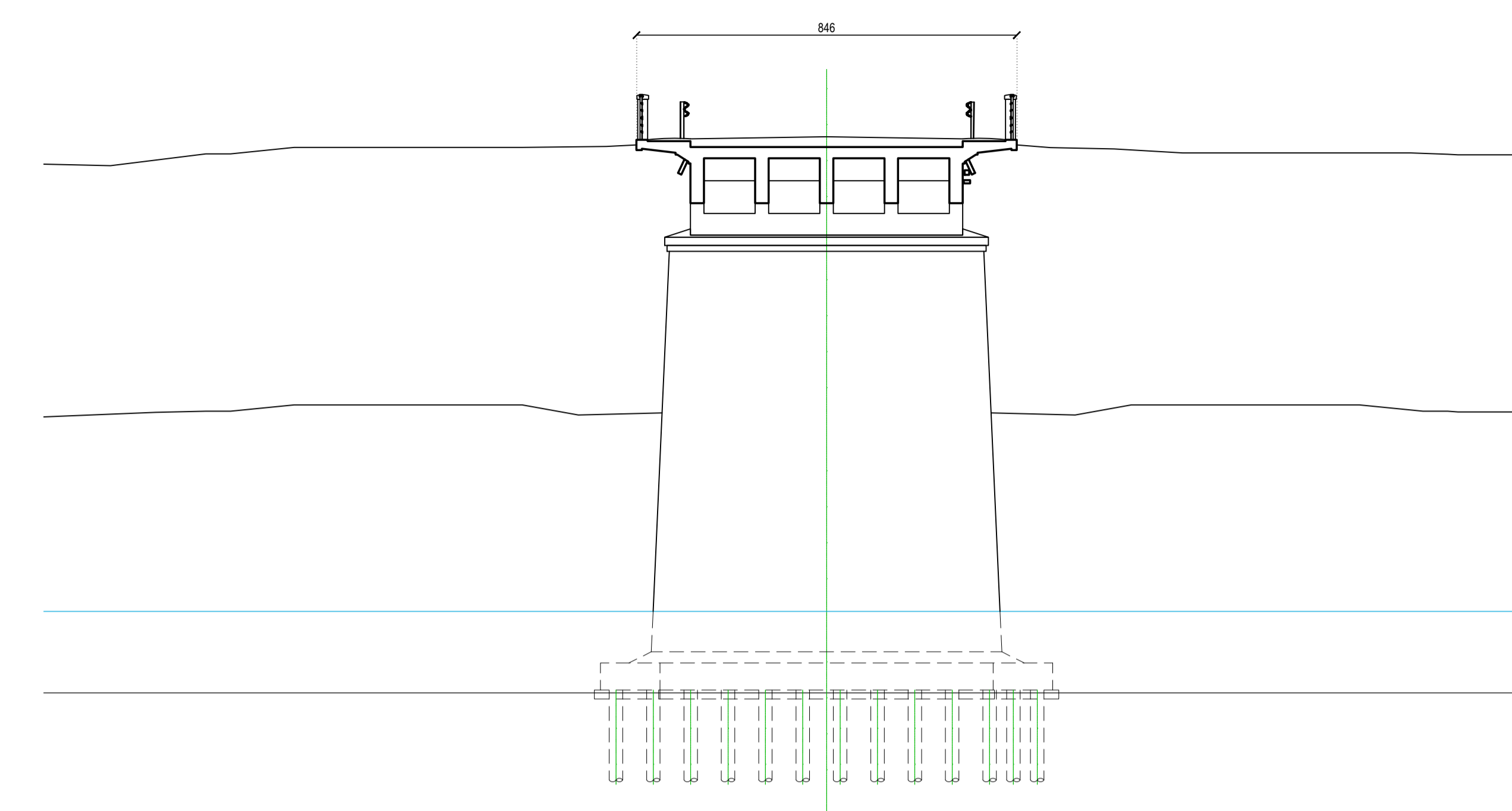


PIANTA PIANO STRADALE  
scala 1:100

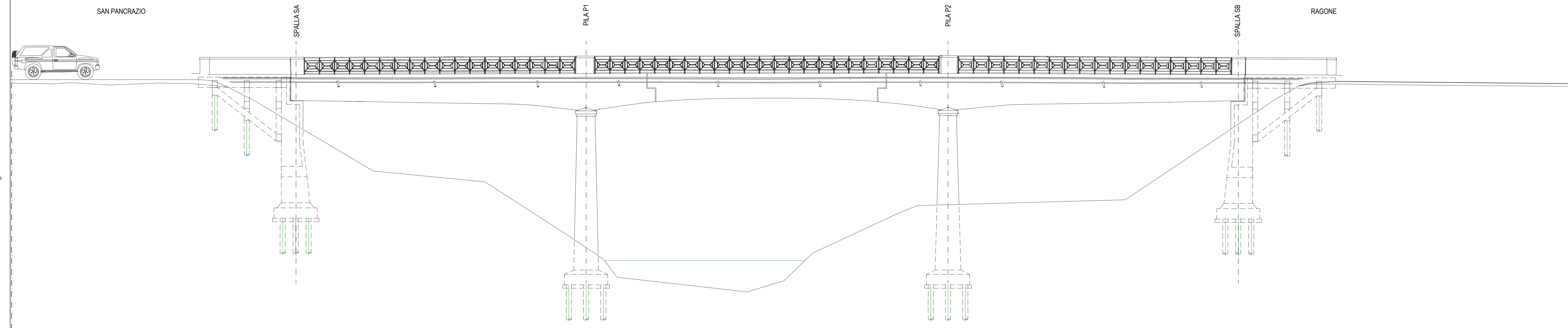
PIANTA PIANO STRADALE



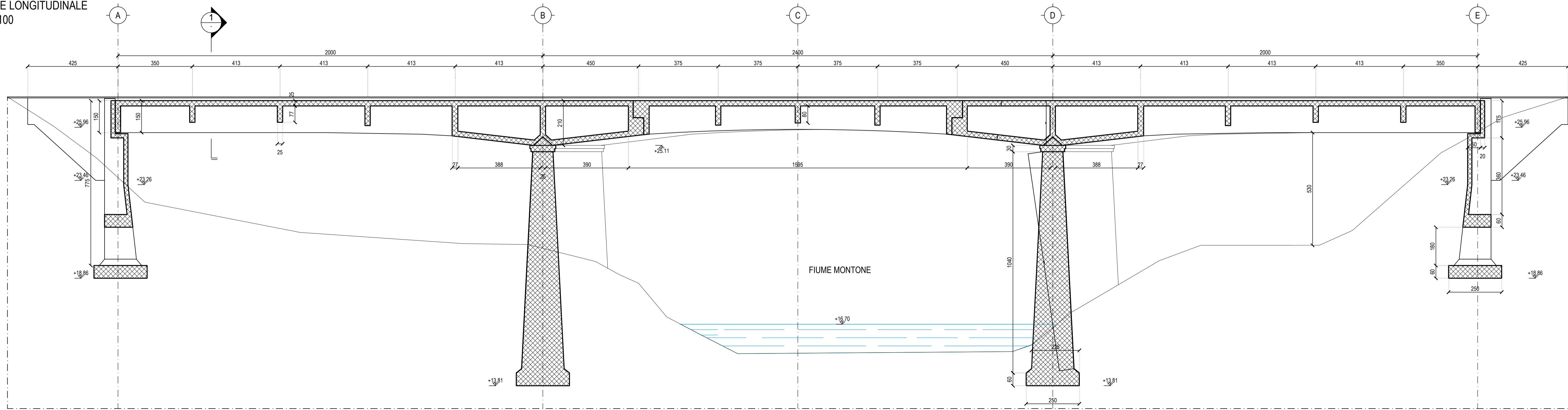
SEZIONE TRASVERSALE  
scala 1:100



PROSPETTO  
scala 1:100  
SAN PANCRAZIO



SEZIONE LONGITUDINALE  
scala 1:100



NOTE:  
1. Le quote nella presente tavola sono espresse in cm.  
2. Ove non esplicitamente indicato le quote sono riportate in mm

D.M. 49/2018\_INTERVENTO DI ADEGUAMENTO  
STATICO E SISMICO DEL PONTE SUL FIUME MONTONE  
POSTO AL KM 4+693 DELLA S.P. 5 RONCALCECI  
CUP J63D18000180001

PROGETTO DEFINITIVO-ESECUTIVO

Presidente: Sig. Michele Di Pascale	Consigliere delegato Strade - Trasporti - Pianificazione Territoriale: Arch. Nicola Pasi
Dirigente responsabile del Settore: Ing. Paolo Nobili	Resp. del Servizio: Ing. Chiara Bertini
RESPONSABILE UNICO DEL PROCEDIMENTO: Ing. Chiara Bertini	Documento firmato digitalmente
PROGETTISTA: Ing. Tobia Zordan	Documento firmato digitalmente
COLLABORATORI ALLA PROGETTAZIONE: Geom. Lorenza Battistini	Firmato
A PRIMA EMISSIONE	ATZ GB TZ
Rev. Descrizione	Redatto: Controllato: Approvato: Data:

TITOLO ELABORATO:  
PONTE SUL FIUME MONTONE  
PIANTA, PROSPETTO E SEZIONI DEL PONTE - STATO DI FATTO

Elaborato num:	Revisione:	Data:	Scala:	Nome file:
11	A	20/12/2019	1:100	Elab.11.dwg